


Министерство науки и высшего образования Российской Федерации  
Федеральное государственное бюджетное образовательное  
учреждение высшего образования  
ИРКУТСКИЙ НАЦИОНАЛЬНЫЙ ИССЛЕДОВАТЕЛЬСКИЙ ТЕХНИЧЕСКИЙ  
УНИВЕРСИТЕТ  
Факультет среднего профессионального образования

«УТВЕРЖДАЮ»:  
Председатель учебно-методической  
комиссии факультета  
 Н.Д. Пельменёва  
" 23 " 03 2026 г.

### ОУП. 11 ГЕОГРАФИЯ

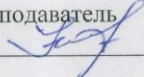
#### Рабочая программа учебного предмета общеобразовательной подготовки

Специальность	15.02.19 «Сварочное производство»
Квалификация	Техник
Форма обучения	Очная
Год набора	2026
Составитель программы:	Накорякова И.Б., преподаватель

2026 г.


Программа составлена в соответствии с федеральным государственным образовательным стандартом среднего профессионального образования по специальности 15.02.19 «Сварочное производство», федеральным государственным образовательным стандартом среднего общего образования

**Программу составил:**

Накорякова Ирина Борисовна, преподаватель  
« 02 » 03 \_\_\_\_\_ 2026г. 


**Программа одобрена** на заседании цикловой комиссии

«Общеобразовательный цикл»

наименование ЦК  
Протокол № 7 от « 05 » 03 \_\_\_\_\_ 2026г. Председатель ЦК  С.И. Трифонова


**Программа согласована** с цикловой комиссией

сварочного производства

наименование ЦК  
Протокол № 7 от « 05 » 03 \_\_\_\_\_ 2026г. Председатель ЦК  Т.В. Данилова

**Согласовано:**

Зам. декана по учебной работе

« 19 » 03 \_\_\_\_\_ 2026г.  И.А. Чинская  
(подпись) (И.О.Фамилия)

**Программа рассмотрена и рекомендована к утверждению** на заседании учебно-методической комиссии факультета СПО ФГБОУ ВО ИРНИТУ

Протокол № 5 от « 23 » 03 \_\_\_\_\_ 2026г.

## СОДЕРЖАНИЕ

	стр.
1 ОБЩАЯ ХАРАКТЕРИСТИКА РАБОЧЕЙ ПРОГРАММЫ УЧЕБНОГО ПРЕДМЕТА	4
2 СТРУКТУРА И СОДЕРЖАНИЕ УЧЕБНОГО ПРЕДМЕТА	17
3 УСЛОВИЯ РЕАЛИЗАЦИИ РАБОЧЕЙ ПРОГРАММЫ УЧЕБНОГО ПРЕДМЕТА	26
4 КОНТРОЛЬ И ОЦЕНКА РЕЗУЛЬТАТОВ ОСВОЕНИЯ УЧЕБНОГО ПРЕДМЕТА	27

# 1 ОБЩАЯ ХАРАКТЕРИСТИКА РАБОЧЕЙ ПРОГРАММЫ УЧЕБНОГО ПРЕДМЕТА «География»

## 1.1 Место предмета в структуре программы подготовки специалистов среднего звена

Учебный предмет «География» относится к предметной области «Общественно-научные предметы» общеобразовательной подготовки специалистов среднего звена.

## 1.2 Требования к результатам освоения

Результатом освоения предмета «География» является определенный этап сформированности следующих общих компетенций:

Код и наименование формируемых компетенций	Планируемые результаты освоения предмета	
	Общие	Предметные
<b>ОК 01.</b> Выбирать способы решения задач профессиональной деятельности применительно к различным контекстам	В части трудового воспитания: - готовность к труду, осознание ценности мастерства, трудолюбие; - готовность к активной деятельности технологической и социальной направленности, способность инициировать, планировать и самостоятельно выполнять такую деятельность; - интерес к различным сферам профессиональной деятельности, Владение универсальными учебными познавательными действиями: а) базовые логические действия: - самостоятельно формулировать и актуализировать проблему, рассматривать ее всесторонне; - устанавливать существенный признак или основания для сравнения, классификации и обобщения; - определять цели деятельности, задавать параметры и критерии их достижения; - выявлять закономерности и противоречия в рассматриваемых явлениях; - вносить коррективы в деятельность, оценивать соответствие результатов целям, оценивать риски последствий деятельности; - развивать креативное мышление	- Понимать роль и место современной географической науки в системе научных дисциплин, ее участии в решении важнейших проблем человечества: приводить примеры проявления глобальных проблем, в решении которых принимает участие современная географическая наука, на региональном уровне, в разных странах, в том числе в России; определять роль географических наук в достижении целей устойчивого развития; - Освоить и применить знания о размещении основных географических объектов и территориальной организации природы и общества (понятия и концепции устойчивого развития, зеленой энергетики, глобализации и проблема народонаселения); выбирать и использовать источники географической информации для

	<p>при решении жизненных проблем</p> <p>б) базовые исследовательские действия:</p> <ul style="list-style-type: none"> <li>- владеть навыками учебно-исследовательской и проектной деятельности, навыками разрешения проблем;</li> <li>- выявлять причинно-следственные связи и актуализировать задачу, выдвигать гипотезу ее решения, находить аргументы для доказательства своих утверждений, задавать параметры и критерии решения;</li> <li>- анализировать полученные в ходе решения задачи результаты, критически оценивать их достоверность, прогнозировать изменение в новых условиях;</li> <li>- уметь переносить знания в познавательную и практическую области жизнедеятельности;</li> <li>- уметь интегрировать знания из разных предметных областей;</li> <li>- выдвигать новые идеи, предлагать оригинальные подходы и решения;</li> <li>- способность их использования в познавательной и социальной практике</li> </ul>	<p>определения положения и взаиморасположения объектов в пространстве;</p> <p>описывать положение и взаиморасположение географических объектов в пространстве;</p> <ul style="list-style-type: none"> <li>- Сформировать системы комплексных социально ориентированных географических знаний о закономерностях развития природы, размещения населения и хозяйства;</li> <li>различать географические процессы и явления и распознавать их проявления в повседневной жизни; использовать знания об основных географических закономерностях для определения и сравнения свойств изученных географических объектов, явлений и процессов;</li> <li>проводить классификацию географических объектов, процессов и явлений;</li> <li>устанавливать взаимосвязи между социально-экономическими и геоэкологическими процессами и явлениями;</li> <li>между природными условиями и размещением населения, между природными условиями и природно-ресурсным капиталом и отраслевой структурой хозяйства стран; формулировать и/или обосновывать выводы на основе использования географических знаний;</li> <li>- Владеть географической терминологией и системой базовых географических понятий, умение применять социально-экономические понятия для решения</li> </ul>
--	--	--

		<p>учебных и (или) практико-ориентированных задач;</p> <ul style="list-style-type: none"> <li>- Сформировать знания об основных проблемах взаимодействия природы и общества, о природных и социально-экономических аспектах экологических проблем: описывать географические аспекты проблем взаимодействия природы и общества; приводить примеры взаимосвязи глобальных проблем; приводить примеры возможных путей решения глобальных проблем</li> </ul>
<p><b>ОК 02.</b> Использовать современные средства поиска, анализа и интерпретации информации, и информационные технологии для выполнения задач профессиональной деятельности</p>	<p>В области ценности научного познания:</p> <ul style="list-style-type: none"> <li>- сформированность мировоззрения, соответствующего современному уровню развития науки и общественной практики, основанного на диалоге культур, способствующего осознанию своего места в поликультурном мире;</li> <li>- совершенствование языковой и читательской культуры как средства взаимодействия между людьми и познания мира;</li> <li>- осознание ценности научной деятельности, готовность осуществлять проектную и исследовательскую деятельность индивидуально и в группе;</li> </ul> <p>Овладение универсальными учебными познавательными действиями:</p> <p>в) работа с информацией:</p> <ul style="list-style-type: none"> <li>- владеть навыками получения информации из источников разных типов, самостоятельно осуществлять поиск, анализ, систематизацию и интерпретацию информации различных видов и форм представления;</li> <li>- создавать тексты в различных форматах с учетом назначения информации и целевой аудитории, выбирая оптимальную форму</li> </ul>	<ul style="list-style-type: none"> <li>- Освоить и применить знания о размещении основных географических объектов и территориальной организации природы и общества (понятия и концепции устойчивого развития, зеленой энергетики, глобализации и проблема народонаселения);</li> <li>выбирать и использовать источники географической информации для определения положения и взаиморасположения объектов в пространстве; описывать положение и взаиморасположение географических объектов в пространстве;</li> <li>- Сформировать умения проводить наблюдения за отдельными географическими объектами, процессами и явлениями, их изменениями в результате воздействия природных и антропогенных факторов: определять цели и задачи проведения наблюдений; выбирать форму фиксации</li> </ul>

	<p>представления и визуализации;</p> <ul style="list-style-type: none"> <li>- оценивать достоверность, легитимность информации, ее соответствие правовым и морально-этическим нормам;</li> <li>- использовать средства информационных и коммуникационных технологий в решении когнитивных, коммуникативных и организационных задач с соблюдением требований эргономики, техники безопасности, гигиены, ресурсосбережения, правовых и этических норм, норм информационной безопасности;</li> <li>- владеть навыками распознавания и защиты информации, информационной безопасности личности</li> </ul>	<p>результатов наблюдения; формулировать обобщения и выводы по результатам наблюдения.</p> <ul style="list-style-type: none"> <li>- Сформировать умения находить и использовать различные источники географической информации для получения новых знаний о природных и социально-экономических процессах и явлениях, выявления закономерностей и тенденций их развития, прогнозирования: выбирать и использовать источники географической информации (картографические, статистические, текстовые, видео- и фотоизображения, геоинформационные системы), адекватные решаемым задачам; сопоставлять и анализировать географические карты различной тематики и другие источники географической информации для выявления закономерностей социально-экономических, природных и экологических процессов и явлений; определять и сравнивать по географическим картам разного содержания и другим источникам географической информации качественные и количественные показатели, характеризующие географические объекты, процессы и явления; определять и находить в комплексе источников недостоверную и противоречивую</li> </ul>
--	---	--

		<p>географическую информацию для решения учебных и (или) практико-ориентированных задач; самостоятельно находить, отбирать и применять различные методы познания для решения практико-ориентированных задач</p>
<p><b>ОК 03.</b>  Планировать и реализовывать собственное профессиональное и личностное развитие, предпринимательскую деятельность в профессиональной сфере, использовать знания по правовой и финансовой грамотности в различных жизненных ситуациях</p>	<p>В области духовно-нравственного воспитания:</p> <ul style="list-style-type: none"> <li>- сформированность нравственного сознания, этического поведения;</li> <li>- способность оценивать ситуацию и принимать осознанные решения, ориентируясь на морально-нравственные нормы и ценности;</li> <li>- осознание личного вклада в построение устойчивого будущего;</li> <li>- ответственное отношение к своим родителям и (или) другим членам семьи, созданию семьи на основе осознанного принятия ценностей семейной жизни в соответствии с традициями народов России;</li> </ul> <p>Овладение универсальными регулятивными действиями:</p> <p>а) самоорганизация:</p> <ul style="list-style-type: none"> <li>- самостоятельно осуществлять познавательную деятельность, выявлять проблемы, ставить и формулировать собственные задачи в образовательной деятельности и жизненных ситуациях;</li> <li>- самостоятельно составлять план решения проблемы с учетом имеющихся ресурсов, собственных возможностей и предпочтений;</li> <li>- давать оценку новым ситуациям; способствовать формированию и проявлению широкой эрудиции в разных областях знаний, постоянно повышать свой образовательный и культурный уровень;</li> </ul> <p>б) самоконтроль:</p> <ul style="list-style-type: none"> <li>использовать приемы рефлексии для оценки ситуации, выбора верного решения;</li> <li>- уметь оценивать риски и своевременно принимать решения</li> </ul>	<ul style="list-style-type: none"> <li>- Владеть умениями географического анализа и интерпретации информации из различных источников: находить, отбирать, систематизировать информацию, необходимую для изучения географических объектов и явлений, отдельных территорий мира и России, их обеспеченности природными и человеческими ресурсами, хозяйственного потенциала, экологических проблем; представлять в различных формах (графики, таблицы, схемы, диаграммы, карты) географическую информацию; формулировать выводы и заключения на основе анализа и интерпретации информации из различных источников географической информации; критически оценивать и интерпретировать информацию, получаемую из различных источников; использовать различные источники географической информации для решения учебных и (или) практико-ориентированных задач</li> </ul>

	<p>по их снижению;</p> <p>в) эмоциональный интеллект, предполагающий сформированность: внутренней мотивации, включающей стремление к достижению цели и успеху, оптимизм, инициативность, умение действовать, исходя из своих возможностей;</p> <p>- эмпатии, включающей способность понимать эмоциональное состояние других, учитывать его при осуществлении коммуникации, способность к сочувствию и сопереживанию;</p> <p>- социальных навыков, включающих способность выстраивать отношения с другими людьми, заботиться, проявлять интерес и разрешать конфликты</p>	
<p><b>ОК 04.</b> Эффективно взаимодействовать и работать в коллективе и команде</p>	<p>- готовность к саморазвитию, самостоятельности и самоопределению;</p> <p>- овладение навыками учебно-исследовательской, проектной и социальной деятельности;</p> <p>Овладение универсальными коммуникативными действиями:</p> <p>б) совместная деятельность:</p> <p>- понимать и использовать преимущества командной и индивидуальной работы;</p> <p>- принимать цели совместной деятельности, организовывать и координировать действия по ее достижению: составлять план действий, распределять роли с учетом мнений участников</p> <p>обсуждать результаты совместной работы;</p> <p>- координировать и выполнять работу в условиях реального, виртуального и комбинированного взаимодействия;</p> <p>- осуществлять позитивное стратегическое поведение в различных ситуациях, проявлять творчество и воображение, быть инициативным</p> <p>Овладение универсальными регулятивными действиями:</p>	<p>- Владеть географической терминологией и системой базовых географических понятий, умение применять социально-экономические понятия для решения учебных и (или) практико-ориентированных задач</p>

	<p>г) принятие себя и других людей:</p> <ul style="list-style-type: none"> <li>- принимать мотивы и аргументы других людей при анализе результатов деятельности;</li> <li>- признавать свое право и право других людей на ошибки;</li> <li>- развивать способность понимать мир с позиции другого человека</li> </ul>	
<p><b>ОК 05.</b> Осуществлять устную и письменную коммуникацию на государственном языке Российской Федерации с учетом особенностей социального и культурного контекста</p>	<p>В области эстетического воспитания:</p> <ul style="list-style-type: none"> <li>- эстетическое отношение к миру, включая эстетику быта, научного и технического творчества, спорта, труда и общественных отношений;</li> <li>- способность воспринимать различные виды искусства, традиции и творчество своего и других народов, ощущать эмоциональное воздействие искусства;</li> <li>- убежденность в значимости для личности и общества отечественного и мирового искусства, этнических культурных традиций и народного творчества;</li> <li>- готовность к самовыражению в разных видах искусства, стремление проявлять качества творческой личности;</li> </ul> <p>Овладение универсальными коммуникативными действиями:</p> <p>а) общение:</p> <ul style="list-style-type: none"> <li>- осуществлять коммуникации во всех сферах жизни;</li> <li>- распознавать невербальные средства общения, понимать значение социальных знаков, распознавать предпосылки конфликтных ситуаций и смягчать конфликты;</li> <li>- развернуто и логично излагать свою точку зрения с использованием языковых средств</li> </ul>	<ul style="list-style-type: none"> <li>- Освоить и применить знания о размещении основных географических объектов и территориальной организации природы и общества (понятия и концепции устойчивого развития, зеленой энергетики, глобализации и проблема народонаселения);</li> <li>- выбирать и использовать источники географической информации для определения положения и взаиморасположения объектов в пространстве; описывать положение и взаиморасположение географических объектов в пространстве;</li> <li>- Сформировать систему комплексных социально ориентированных географических знаний о закономерностях развития природы, размещения населения и хозяйства: различать географические процессы и явления и распознавать их проявления в повседневной жизни; использовать знания об основных географических закономерностях для определения и сравнения свойств изученных географических объектов, явлений и процессов; проводить классификацию географических объектов, процессов и явлений;</li> </ul>

		<p>устанавливать взаимосвязи между социально-экономическими и геоэкологическими процессами и явлениями; между природными условиями и размещением населения, между природными условиями и природно-ресурсным капиталом и отраслевой структурой хозяйства стран; формулировать и/или обосновывать выводы на основе использования географических знаний</p>
<p><b>ОК 06.</b> Проявлять гражданско-патриотическую позицию, демонстрировать осознанное поведение на основе традиционных российских духовно-нравственных ценностей, в том числе с учетом гармонизации межнациональных и межрелигиозных отношений, применять стандарты антикоррупционного поведения</p>	<p>- осознание обучающимися российской гражданской идентичности; - целенаправленное развитие внутренней позиции личности на основе духовно-нравственных ценностей народов Российской Федерации, исторических и национально-культурных традиций, формирование системы значимых ценностно-смысловых установок, антикоррупционного мировоззрения, правосознания, экологической культуры, способности ставить цели и строить жизненные планы; В части гражданского воспитания: - осознание своих конституционных прав и обязанностей, уважение закона и правопорядка; - принятие традиционных национальных, общечеловеческих гуманистических и демократических ценностей; - готовность противостоять идеологии экстремизма, национализма, ксенофобии, дискриминации по социальным, религиозным, расовым, национальным признакам; - готовность вести совместную деятельность в интересах гражданского общества, участвовать в самоуправлении в</p>	<p>- Понимать роль и место современной географической науки в системе научных дисциплин, ее участия в решении важнейших проблем человечества: приводить примеры проявления глобальных проблем, в решении которых принимает участие современная географическая наука, на региональном уровне, в разных странах, в том числе в России; определять роль географических наук в достижении целей устойчивого развития; - Владеть умениями географического анализа и интерпретации информации из различных источников: находить, отбирать, систематизировать информацию, необходимую для изучения географических объектов и явлений, отдельных территорий мира и России, их обеспеченности природными и человеческими ресурсами, хозяйственного</p>

<p><b>ОК 07.</b> Содействовать сохранению окружающей среды,</p>	<p>общеобразовательной организации и детско-юношеских организациях;</p> <ul style="list-style-type: none"> <li>- умение взаимодействовать с социальными институтами в соответствии с их функциями и назначением;</li> <li>- готовность к гуманитарной и волонтерской деятельности; патриотического воспитания:</li> <li>- сформированность российской гражданской идентичности, патриотизма, уважения к своему народу, чувства ответственности перед Родиной, гордости за свой край, свою Родину, свой язык и культуру, прошлое и настоящее многонационального народа России;</li> <li>- ценностное отношение к государственным символам, историческому и природному наследию, памятникам, традициям народов России, достижениям России в науке, искусстве, спорте, технологиях и труде;</li> <li>- идейная убежденность, готовность к служению и защите Отечества, ответственность за его судьбу;</li> </ul> <p>освоенные обучающимися межпредметные понятия и универсальные учебные действия (регулятивные, познавательные, коммуникативные);</p> <ul style="list-style-type: none"> <li>- способность их использования в познавательной и социальной практике, готовность к самостоятельному планированию и осуществлению учебной деятельности, организации учебного сотрудничества с педагогическими работниками и сверстниками, к участию в построении индивидуальной образовательной траектории;</li> <li>- овладение навыками учебно-исследовательской, проектной и социальной деятельности</li> </ul> <p>В области экологического воспитания:</p> <ul style="list-style-type: none"> <li>- сформированность экологической культуры, понимание влияния</li> </ul>	<p>потенциала, экологических проблем; представлять в различных формах (графики, таблицы, схемы, диаграммы, карты) географическую информацию;</p> <p>формулировать выводы и заключения на основе анализа и интерпретации информации из различных источников географической информации; критически оценивать и интерпретировать информацию, получаемую из различных источников; использовать различные источники географической информации для решения учебных и (или) практико-ориентированных задач;</p> <ul style="list-style-type: none"> <li>- Сформировать умения применять географические знания для объяснения разнообразных явлений и процессов: объяснять изученные социально-экономические и геоэкологические процессы и явления; объяснять географические особенности стран с разным уровнем социально-экономического развития, включая особенности проявления в них глобальных проблем человечества; использовать географические знания о мировом хозяйстве и населении мира, об особенностях взаимодействия природы и общества для решения учебных и (или) практико-ориентированных задач</li> <li>- Сформировать систему комплексных социально ориентированных географических знаний о</li> </ul>
---	--	--

<p>ресурсосбережению, применять знания об изменении климата, принципы бережливого производства, эффективно действовать в чрезвычайных ситуациях</p>	<p>социально-экономических процессов на состояние природной и социальной среды, осознание глобального характера экологических проблем;</p> <ul style="list-style-type: none"> <li>- планирование и осуществление действий в окружающей среде на основе знания целей устойчивого развития человечества;</li> <li>активное неприятие действий, приносящих вред окружающей среде;</li> <li>- умение прогнозировать неблагоприятные экологические последствия предпринимаемых действий, предотвращать их;</li> <li>- расширение опыта деятельности экологической направленности;</li> <li>- овладение навыками учебно-исследовательской, проектной и социальной деятельности;</li> </ul>	<p>закономерностях развития природы, размещения населения и хозяйства: различать географические процессы и явления и распознавать их проявления в повседневной жизни; использовать знания об основных географических закономерностях для определения и сравнения свойств изученных географических объектов, явлений и процессов; проводить классификацию географических объектов, процессов и явлений; устанавливать взаимосвязи между социально-экономическими и геоэкологическими процессами и явлениями; между природными условиями и размещением населения, между природными условиями и природно-ресурсным капиталом и отраслевой структурой хозяйства стран; формулировать и/или обосновывать выводы на основе использования географических знаний;</p> <ul style="list-style-type: none"> <li>- Владеть умениями географического анализа и интерпретации информации из различных источников: находить, отбирать, систематизировать информацию, необходимую для изучения географических объектов и явлений, отдельных территорий мира и России, их обеспеченности природными и человеческими ресурсами, хозяйственного потенциала, экологических</li> </ul>
---	--	---

		<p>проблем; представлять в различных формах (графики, таблицы, схемы, диаграммы, карты) географическую информацию; формулировать выводы и заключения на основе анализа и интерпретации информации из различных источников географической информации; критически оценивать и интерпретировать информацию, получаемую из различных источников; использовать различные источники географической информации для решения учебных и (или) практико-ориентированных задач;</p> <p>- Сформировать умения применять географические знания для объяснения разнообразных явлений и процессов: объяснять изученные социально-экономические и геоэкологические процессы и явления; объяснять географические особенности стран с разным уровнем социально-экономического развития, включая особенности проявления в них глобальных проблем человечества; использовать географические знания о мировом хозяйстве и населении мира, об особенностях взаимодействия природы и общества для решения учебных и (или) практико-ориентированных задач;</p> <p>- Сформировать умения применять географические знания для оценки разнообразных явлений и процессов: оценивать</p>
--	--	--

		географические факторы, определяющие сущность и динамику важнейших социально-экономических и геоэкологических процессов; оценивать изученные социально-экономические и геоэкологические процессы и явления
<b>ОК 09.</b> Пользоваться профессиональной документацией на государственном и иностранном языках	<p>- наличие мотивации к обучению и личностному развитию;</p> <p>В области ценности научного познания:</p> <p>- сформированность мировоззрения, соответствующего современному уровню развития науки и общественной практики, основанного на диалоге культур, способствующего осознанию своего места в поликультурном мире;</p> <p>- совершенствование языковой и читательской культуры как средства взаимодействия между людьми и познания мира;</p> <p>- осознание ценности научной деятельности, готовность осуществлять проектную и исследовательскую деятельность индивидуально и в группе;</p> <p>Овладение универсальными учебными познавательными действиями:</p> <p>б) базовые исследовательские действия:</p> <p>- владеть навыками учебно-исследовательской и проектной деятельности, навыками разрешения проблем;</p> <p>- способность и готовность к самостоятельному поиску методов решения практических задач, применению различных методов познания;</p> <p>- овладение видами деятельности по получению нового знания, его интерпретации, преобразованию и применению в различных учебных ситуациях, в том числе при создании учебных и социальных проектов;</p>	<p>- Освоить и применить знания о размещении основных географических объектов и территориальной организации природы и общества (понятия и концепции устойчивого развития, зеленой энергетики, глобализации и проблема народонаселения);</p> <p>выбирать и использовать источники географической информации для определения положения и взаиморасположения объектов в пространстве; описывать положение и взаиморасположение географических объектов в пространстве;</p> <p>- Владеть географической терминологией и системой базовых географических понятий, умение применять социально-экономические понятия для решения учебных и (или) практико-ориентированных задач;</p> <p>- Владеть умениями географического анализа и интерпретации информации из различных источников: находить, отбирать, систематизировать информацию, необходимую для изучения географических объектов и явлений, отдельных территорий мира и России,</p>

	<p>- формирование научного типа мышления, владение научной терминологией, ключевыми понятиями и методами;</p> <p>-осуществлять целенаправленный поиск переноса средств и способов действия в профессиональную среду</p>	<p>их обеспеченности природными и человеческими ресурсами, хозяйственного потенциала, экологических проблем; представлять в различных формах (графики, таблицы, схемы, диаграммы, карты) географическую информацию; формулировать выводы и заключения на основе анализа и интерпретации информации из различных источников географической информации; критически оценивать и интерпретировать информацию, получаемую из различных источников; использовать различные источники географической информации для решения учебных и (или) практико-ориентированных задач;</p> <p>- Сформировать умения применять географические знания для объяснения разнообразных явлений и процессов: объяснять изученные социально-экономические и геоэкологические процессы и явления; объяснять географические особенности стран с разным уровнем социально-экономического развития, включая особенности проявления в них глобальных проблем человечества; использовать географические знания о мировом хозяйстве и населении мира, об особенностях взаимодействия природы и общества для решения учебных и (или) практико-ориентированных задач</p>
--	---	---

## 2 СТРУКТУРА И СОДЕРЖАНИЕ УЧЕБНОГО ПРЕДМЕТА

### 2.1 Объем учебного предмета и виды учебной работы

Вид учебной работы		Объем в часах
<b>Учебная нагрузка обучающихся:</b>		78
в том числе:		
лекции, уроки, семинары		66
практические занятия		12
лабораторные занятия		-
<b>Промежуточная аттестации в форме дифференцированного зачёта</b>	2 семестр	-

## 2.2 Тематический план и содержание учебного предмета «География»

Наименование разделов и тем	Содержание учебного материала (основное), практические занятия		Объем часов	Коды компетенций, формированию которых способствует элемент программы
1	2		3	4
<b>Раздел 1.</b>	<b>География как наука</b>		<b>2</b>	
<b>Тема 1.1.</b>	<b>Содержание учебного материала</b>			ОК 01 ОК 02 ОК 03 ОК 05 ОК 06 ОК 07
<b>Традиционные и новые методы в географии. Географические прогнозы.</b>	1	Традиционные и новые методы исследований в географических науках, их использование в разных сферах человеческой деятельности.	1	
	2	Источники географической информации, ГИС. Географические прогнозы как результат географических исследований.		
	<b>Всего по теме:</b>		<b>1</b>	
<b>Тема 1.2.</b>	<b>Содержание учебного материала</b>			
<b>Географическая культура.</b>	1	Элементы географической культуры: географическая картина мира, географическое мышление, язык географии. Их значимость для представителей разных профессий.	1	
	<b>Всего по теме:</b>		<b>1</b>	
<b>Раздел 2.</b>	<b>Современная политическая карта</b>		<b>6</b>	
<b>Тема 2.1.</b>	<b>Содержание учебного материала</b>			ОК 02 ОК 04 ОК 09
<b>Политическая география и геополитика</b>	1	Политическая карта мира и изменения, на ней происходящие. Новая многополярная модель политического мироустройства, очаги геополитических конфликтов. Политико-географическое положение. Специфика России как евразийского и приарктического государства. Международные организации.	4	
	<b>Всего по теме:</b>		<b>4</b>	
<b>Тема 2.2.</b>	<b>Содержание учебного материала</b>			
<b>Классификации и типология стран</b>	1	Основные типы стран: критерии их выделения. Формы правления государства и государственного устройства.	1	

мира.	<b>Практические занятия:</b>			
		Практическая работа №1. Сравнительная характеристика политико-географического положения двух стран на выбор. Выделить на контурной карте крупнейшие по территории страны мира.	1	
	<b>Всего по теме:</b>		<b>2</b>	
<b>Раздел 3.</b>	<b>Население мира</b>		<b>10</b>	
<b>Тема 3.1. Численность и воспроизводство</b>	<b>Содержание учебного материала</b>			ОК 01 ОК 02 ОК 09
	1	Численность населения мира и динамика её изменения. Воспроизводство населения, его типы и особенности в странах с различным уровнем социально-экономического развития (демографический взрыв, демографический кризис, старение населения).	2	
	<b>Всего по теме:</b>		<b>2</b>	
<b>Тема 3.2. Состав и структура населения.</b>	<b>Содержание учебного материала</b>			
	1	Возрастной, половой и религиозный состав населения мира. Структура занятости населения в странах с различным уровнем социально-экономического развития. Этнический состав населения.	2	
	<b>Всего по теме:</b>		<b>2</b>	
<b>Тема 3.3. Размещение населения.</b>	<b>Содержание учебного материала</b>			ОК 01 ОК 02 ОК 09
	1	Географические особенности размещения населения и факторы, его определяющие. Плотность населения, ареалы высокой и низкой плотности населения. Миграции населения: причины, основные типы и направления. Расселение населения: типы и формы. Понятие об урбанизации, её особенности в странах различных социально-экономических типов. Городские агломерации и мегалополисы мира.	2	
	<b>Всего по теме:</b>		<b>2</b>	
<b>Тема 3.4. Качество жизни населения.</b>	<b>Содержание учебного материала</b>			
	1	Качество жизни населения как совокупность экономических, социальных, культурных, экологических условий жизни людей. Показатели, характеризующие качество жизни населения. Индекс человеческого развития как интегральный показатель сравнения качества жизни населения различных стран и регионов мира.	2	
	<b>Практические занятия:</b>			

	Практическая работа №2. Проанализировать распространение мировых религий на основе анализа различных источников географической информации (результаты анализа отобразить на контурной карте). Дать характеристику населения одной из стран (по выбору студента).	2	
	<b>Всего по теме:</b>	<b>4</b>	
<b>Раздел 4.</b>	<b>Природопользование и геоэкология</b>	<b>6</b>	
<b>Тема 4.1.</b>	<b>Содержание учебного материала</b>		
<b>Географическая среда. Естественный и антропогенный ландшафты.</b>	1 Географическая среда как геосистема; факторы, её формирующие и изменяющие. Адаптация человека к различным природным условиям территорий, её изменение во времени. Географическая и окружающая среда. Проблема сохранения ландшафтного и культурного разнообразия на Земле.	2	ОК 01 ОК 02 ОК 03 ОК 05 ОК 06 ОК 07
	<b>Всего по теме:</b>	<b>2</b>	
<b>Тема 4.2.</b>	<b>Содержание учебного материала</b>		
<b>Природные ресурсы и их виды.</b>	1 Особенности размещения природных ресурсов мира. Природно-ресурсный капитал регионов, крупных стран, в том числе России. Ресурсообеспеченность. Истощение природных ресурсов. Обеспеченность стран стратегическими ресурсами: нефтью, газом, ураном, рудными и другими полезными ископаемыми. Земельные ресурсы. Обеспеченность человечества пресной водой.	2	ОК 01 ОК 02 ОК 03 ОК 05 ОК 06 ОК 07
	<b>Практические занятия:</b>		
	Практическая работа №3 Определение ресурсообеспеченности стран отдельными видами природных ресурсов. Зафиксировать на контурной карте крупнейшие месторождения полезных ископаемых.	1	
	<b>Всего по теме:</b>	<b>3</b>	
<b>Тема 4.3.</b>	<b>Содержание учебного материала</b>		
<b>Проблемы взаимодействия человека и природы.</b>	1 Опасные природные явления, климатические изменения, повышение уровня Мирового океана, загрязнение окружающей среды. «Климатические беженцы».	1	ОК 01 ОК 02 ОК 03 ОК 05 ОК 06 ОК 07
	<b>Всего по теме:</b>	<b>1</b>	
<b>Раздел 5.</b>	<b>Мировое хозяйство</b>	<b>10</b>	
<b>Тема 5.1.</b>	<b>Содержание учебного материала</b>		ОК 01

<b>Состав и структура мирового хозяйства.</b> <b>Международное географическое разделение труда.</b> <b>Международная экономическая интеграция и глобализация мировой экономики.</b>	1	Мировое хозяйство: состав. Основные этапы развития мирового хозяйства. Факторы размещения производства и их влияние на современное развитие мирового хозяйства. Отраслевая, территориальная и функциональная структура мирового хозяйства.	2	ОК 02 ОК 03 ОК 04
	2	Международное географическое разделение труда. Отрасли международной специализации. Условия формирования международной специализации стран и роль географических факторов в её формировании. Аграрные, индустриальные и постиндустриальные страны. Роль и место России в международном географическом разделении труда.	1	
	3	Международная экономическая интеграция. Крупнейшие международные отраслевые и региональные экономические союзы. Глобализация мировой экономики и её влияние на хозяйство стран разных социально-экономических типов. Транснациональные корпорации (ТНК) и их роль в глобализации мировой экономики.	1	
	<b>Всего по теме:</b>		<b>4</b>	
<b>Тема 5.3.</b> <b>География главных отраслей мирового хозяйства.</b> <b>Промышленность мира. Сельское хозяйство мира. Сфера услуг. Транспорт. Мировая торговля и туризм.</b>	<b>Содержание учебного материала</b>			ОК 01 ОК 02 ОК 03 ОК 04
	1	Географические особенности размещения основных видов сырьевых и топливных ресурсов. Страны-лидеры по запасам и добыче нефти, природного газа и угля. <b>Топливо-энергетический комплекс мира:</b> основные этапы развития, «энергопереход». География отраслей топливной промышленности. Крупнейшие страны-производители, экспортёры и импортёры нефти, природного газа и угля. Организация стран-экспортёров нефти.	1	
	2	<b>Металлургия мира.</b> Географические особенности сырьевой базы чёрной и цветной металлургии. Ведущие страны-производители и экспортёры стали, меди и алюминия. Современные тенденции развития отрасли. Влияние металлургии на окружающую среду. Место России в мировом производстве и экспорте цветных и чёрных металлов. <b>Машиностроительный комплекс мира.</b> Ведущие страны-производители и экспортёры продукции автомобилестроения, авиастроения и микроэлектроники. <b>Химическая промышленность и лесопромышленный комплекс мира.</b> Ведущие страны-производители и экспортёры минеральных удобрений и продукции химии органического синтеза. Ведущие страны-производители деловой древесины и продукции целлюлозно-бумажной промышленности. Влияние	1	

		химической и лесной промышленности на окружающую среду.		
	3	<b>Сельское хозяйство мира.</b> Географические различия в обеспеченности земельными ресурсами. Земельный фонд мира, его структура. Современные тенденции развития отрасли. Органическое сельское хозяйство. Растениеводство. География производства основных продовольственных культур. Ведущие экспортёры и импортёры. Роль России как одного из главных экспортёров зерновых культур. Животноводство. Ведущие экспортёры и импортёры продукции животноводства. Рыболовство и аквакультура: географические особенности. Влияние сельского хозяйства и отдельных его отраслей на окружающую среду.	1	
	4	<b>Сфера услуг. Мировой транспорт.</b> Основные международные магистрали и транспортные узлы. Мировая система НИОКР. Международные экономические отношения: основные формы и факторы, влияющие на их развитие. <b>Мировая торговля и туризм.</b>	1	
	<b>Практические занятия:</b>			
		Практическая работа №4. Представление в виде диаграмм данных о динамике изменения объёмов и структуры производства электроэнергии в мире.	2	
	<b>Всего по теме:</b>		<b>6</b>	
<b>Раздел 6.</b>	<b>Регионы и страны</b>		<b>34</b>	
<b>Тема 6.1.</b>	<b>Содержание учебного материала</b>			
<b>Регионы мира.</b>	1	Многообразие подходов к выделению регионов мира. Регионы мира: зарубежная Европа, зарубежная Азия, Америка, Африка, Австралия и Океания.	2	ОК 01 ОК 02 ОК 03
<b>Зарубежная Европа.</b>	2	Зарубежная Европа: состав (субрегионы: Западная Европа, Северная Европа, Южная Европа, Восточная Европа), общая экономико-географическая характеристика. Общие черты и особенности природно-ресурсного капитала, населения и хозяйства стран субрегионов. Геополитические проблемы региона.	7	
	<b>Практические занятия:</b>			
		Практическая работа № 5. Сравнение по уровню социально-экономического развития стран различных субрегионов зарубежной Европы с использованием источников географической информации (по выбору учителя).	1	
	<b>Всего по теме:</b>		<b>10</b>	

<b>Тема 6.2. Зарубежная Азия</b>	<b>Содержание учебного материала</b>			
	1	Зарубежная Азия: состав (субрегионы: Юго-Западная Азия, Центральная Азия, Восточная Азия, Южная Азия, Юго-Восточная Азия), общая экономико-географическая характеристика. Общие черты и особенности природно-ресурсного капитала, населения и хозяйства субрегионов. Особенности экономико-географического положения, природно-ресурсного капитала, населения, хозяйства стран зарубежной Азии, современные проблемы (на примере Индии, Китая, Японии).	7	ОК 01 ОК 02 ОК 03
	<b>Практические занятия:</b>			
	Практическая работа № 6. Сравнение по уровню социально-экономического развития стран различных субрегионов зарубежной Азии с использованием источников географической информации (по выбору учителя).		1	
		<b>Всего по теме:</b>	<b>8</b>	
<b>Тема 6.3. Африка</b>	<b>Содержание учебного материала</b>			
	1	Африка: состав (субрегионы: Северная Африка, Западная Африка, Центральная Африка, Восточная Африка, Южная Африка). Общая экономико-географическая характеристика. Особенности природно-ресурсного капитала, населения и хозяйства субрегионов. Экономические и социальные проблемы региона. Особенности экономико-географического положения, природно-ресурсного капитала, населения, хозяйства стран Африки (ЮАР, Египет, Алжир).	5	ОК 01 ОК 02 ОК 03
	<b>Практические занятия:</b>			
	Практическая работа № 7. Сравнение на основе анализа статистических данных роли сельского хозяйства в экономике Алжира и Эфиопии (результаты работы отобразить на контурной карте).		1	
		<b>Всего по теме:</b>	<b>6</b>	
<b>Тема 6.4. Америка.</b>	<b>Содержание учебного материала</b>			
	1	Америка: состав (субрегионы: США и Канада, Латинская Америка), общая экономико-географическая характеристика. Особенности природно-ресурсного капитала, населения и хозяйства субрегионов. Особенности экономико-географического положения природно-ресурсного капитала, населения, хозяйства стран Америки, современные проблемы (на примере США, Канады, Мексики, Бразилии).	5	ОК 01 ОК 02 ОК 03

	<b>Практические занятия:</b>			
	Практическая работа №8. Объяснение особенностей территориальной структуры хозяйства Канады и Бразилии на основе анализа географических карт.		1	
	<b>Всего по теме:</b>		<b>6</b>	
<b>Тема 6.5. Австралия и Океания.</b>	<b>Содержание учебного материала</b>			ОК 01 ОК 02 ОК 03
	1	Австралия и Океания: особенности географического положения. Австралийский Союз: главные факторы размещения населения и развития хозяйства. Экономико-географическое положение, природно-ресурсный капитал. Отрасли международной специализации. Географическая и товарная структура экспорта. Океания: особенности природных ресурсов, населения и хозяйства. Место в международном географическом разделении труда.	2	
	<b>Всего по теме:</b>		<b>2</b>	
<b>Тема 6.6. Россия на геополитической, геоэкономической и геодемографической карте мира.</b>	<b>Содержание учебного материала</b>			ОК 01 ОК 02 ОК 03
	1	Особенности интеграции России в мировое сообщество. Географические аспекты решения внешнеэкономических и внешнеполитических задач развития России.	2	
	<b>Всего по теме:</b>		<b>2</b>	
<b>Раздел 7.</b>	<b>Глобальные проблемы человечества</b>		<b>10</b>	
<b>Тема 7.1 Группы глобальных проблем: геополитические, экологические, демографические.</b>	<b>Содержание учебного материала</b>			ОК 01 ОК 02 ОК 03 ОК 04 ОК 05 ОК 06 ОК 07
	1	Геополитические проблемы: проблема сохранения мира на планете и причины роста глобальной и региональной нестабильности. Проблема разрыва в уровне социально-экономического развития между развитыми и развивающимися странами и причина её возникновения. Геоэкология — фокус глобальных проблем человечества. Глобальные экологические проблемы как проблемы, связанные с усилением воздействия человека на природу и влиянием природы на жизнь человека и его хозяйственную деятельность. Проблема глобальных климатических изменений, проблема стихийных природных бедствий, глобальные сырьевая и энергетическая проблемы, проблема дефицита водных ресурсов и ухудшения их качества, проблемы опустынивания и	4	

	деградации земель и почв, проблема сохранения биоразнообразия. Проблема загрязнения Мирового океана и освоения его ресурсов.		
2	Глобальные проблемы народонаселения: демографическая, продовольственная, роста городов, здоровья и долголетия человека. Взаимосвязь глобальных геополитических, экологических проблем и проблем народонаселения. Возможные пути решения глобальных проблем. Необходимость переоценки человечеством и отдельными странами некоторых ранее устоявшихся экономических, политических, идеологических и культурных ориентиров. Участие России в решении глобальных проблем.	4	
	<b>Практические занятия:</b>		
	Практическая работа № 9. Выявление примеров взаимосвязи глобальных проблем человечества на основе анализа различных источников географической информации и участия России в их решении (составить план-схему). На контурной карте отметить регионы с неблагоприятной экологической ситуацией.	2	
	<b>Всего по теме:</b>	<b>10</b>	
<b>Всего:</b>		<b>78</b>	

### **3 УСЛОВИЯ РЕАЛИЗАЦИИ РАБОЧЕЙ ПРОГРАММЫ УЧЕБНОГО ПРЕДМЕТА**

#### **3.1 Материально-техническое обеспечение**

Для реализации программы учебного предмета предусмотрены следующие специальные помещения кабинет «География»

Оборудование кабинета/ лаборатории:

- посадочные места по количеству обучающихся;
- рабочее место преподавателя;
- учебно-планирующая документация;
- дидактический материал;
- комплект географических карт, атласы;
- комплект презентаций по географии.

Технические средства обучения:

ПК

#### **3.2 Информационное обеспечение**

Перечень основной и дополнительной литературы, электронных ресурсов:

Основная литература:

1. Гладкий, Ю. Н. География. 10 класс. Базовый и углубленный уровни : учебник / Ю. Н. Гладкий, В.В. Николина. – 7-е изд., стер. - Москва : Просвещение, 2025. - 273 с. – (Полярная звезда). - ISBN 978-5-09-124887-6. - Текст : электронный. - URL: <https://znanium.ru/catalog/product/2201870>

2. Гладкий, Ю. Н. География. 11 класс. Базовый и углубленный уровни : учебник / Ю. Н. Гладкий, В. В. Николина. – 7-е изд., стер. - Москва : Просвещение, 2025. - 225 с. – (Полярная звезда). - ISBN 978-5-09-124886-9. - Текст : электронный. - URL: <https://znanium.ru/catalog/product/2201871>

Дополнительная литература:

1. Кузнецов, А. П. География. Базовый уровень : учебник для образовательных организаций, реализующих образовательные программы среднего профессионального образования / А. П. Кузнецов, Э. В. Ким. – 2-е изд., стер. - Москва : Просвещение, 2025. - 369 с. – (Учебник СПО). - ISBN 978-5-09-124909-5. - Текст : электронный. - URL: <https://znanium.ru/catalog/product/2201873>

2. География. Атлас. Базовый уровень : учебное пособие / . – Москва : Просвещение, 2025. - 59 с. – (Учебник СПО). - ISBN 978-5-09-124908-8. - Текст : электронный. - URL: <https://znanium.ru/catalog/product/2201872>

#### 4 КОНТРОЛЬ И ОЦЕНКА РЕЗУЛЬТАТОВ ОСВОЕНИЯ УЧЕБНОГО ПРЕДМЕТА

Контроль и оценка результатов освоения предмета предусматривает следующие контрольно-оценочные средства:

<b>Коды компетенций (ОК)</b>	<b>Контрольно-оценочные средства</b>
ОК01, ОК02, ОК03, ОК04, ОК05, ОК06, ОК07, ОК09	Тестирование; географический диктант; устный опрос; фронтальный письменный опрос; эссе, доклады, рефераты; оценка составленных презентаций по темам раздела; оценка работы с картами атласа мира; заполнение контурных карт; контрольная работа; оценка самостоятельно выполненных заданий; дифференцированный зачет проводится в форме тестирования.